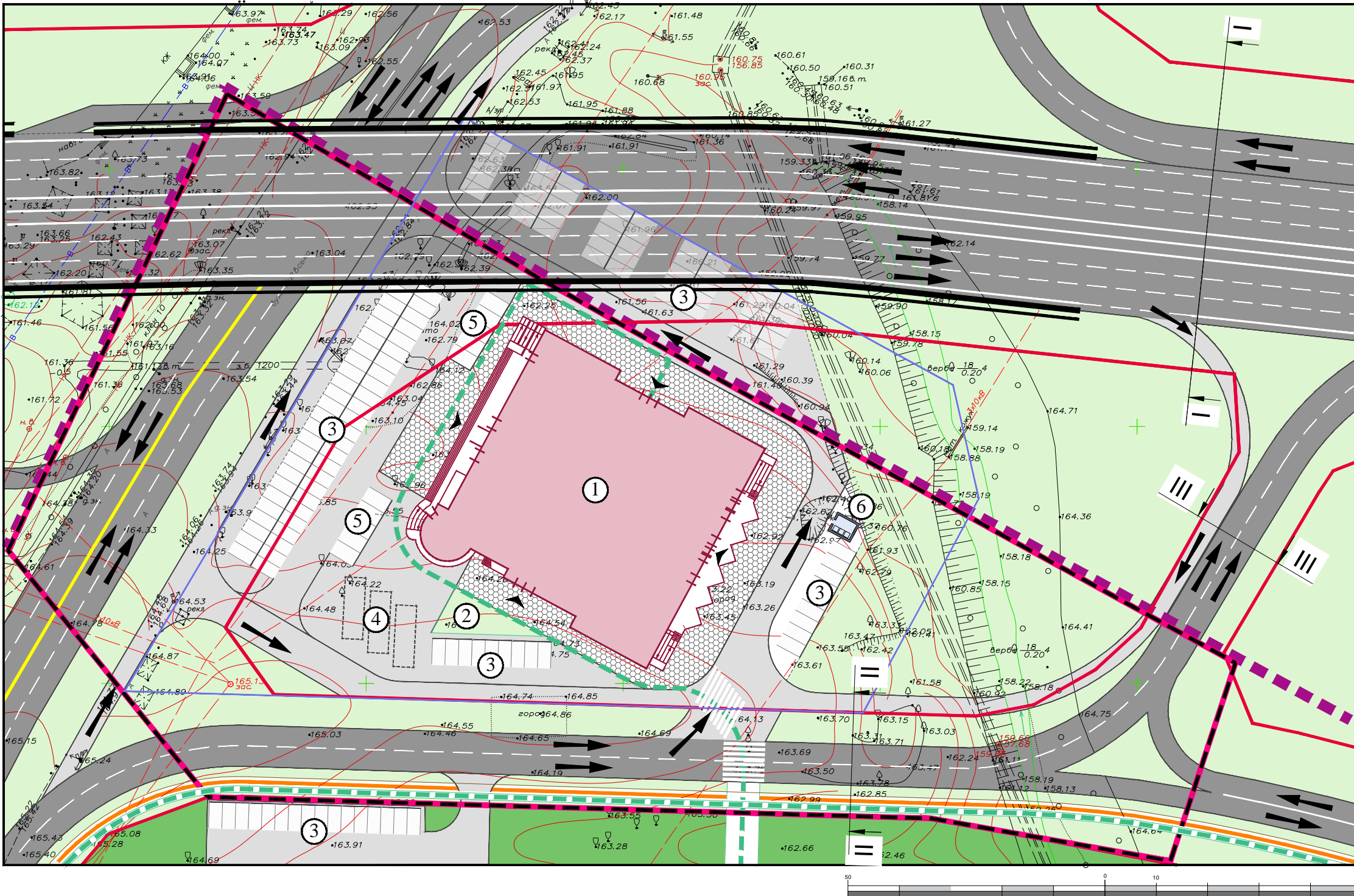
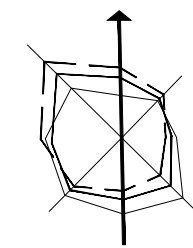
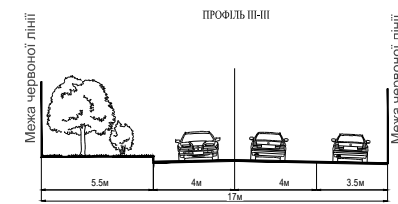
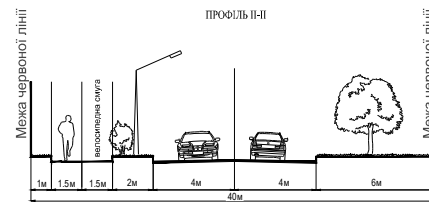
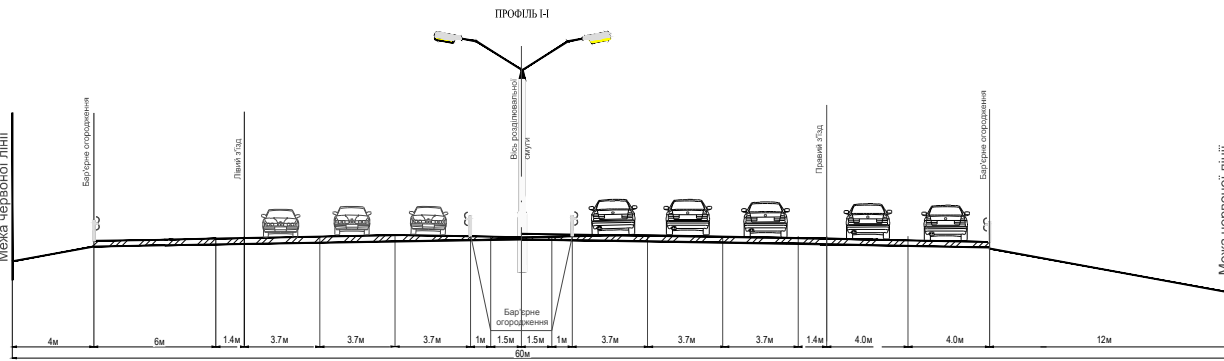


# М. ВИШНЕВЕ КИЇВСЬКОЇ ОБЛАСТІ



## ДЕТАЛЬНИЙ ПЛАН ТЕРИТОРІЇ ПІВНІЧНОЇ РОЗВ'ЯЗКИ В М. ВИШНЕВЕ ПРОЕКТНИЙ ПЛАН М 1:500



### УМОВНІ ПОЗНАЧЕННЯ:

#### МЕЖІ:

- |              |                   |               |
|--------------|-------------------|---------------|
| ІСНЮЮЧІ      | ПРОЕКТНІ          | МІСТА ВИШНЕВЕ |
| РОЗБОККИ ДІП | ЗЕМЛЕКОРИСТУВАННЯ |               |

#### ТЕРИТОРІЇ:

- |                        |                                            |                                           |
|------------------------|--------------------------------------------|-------------------------------------------|
| ІСНЮЮЧІ                | ПРОЕКТНІ                                   | ГРОМАДСЬКОЇ ЗАБУДОВИ                      |
| ГОСПОДАРСЬКИХ ОБСЬКТІВ | ЗЕЛЕНИХ НАСАДЖЕНЬ СПЕЦІАЛЬНОГО ПРИЗНАЧЕННЯ | ЗЕЛЕНИХ НАСАДЖЕНЬ ЗАГАЛЬНОГО КОРИСТУВАННЯ |
| МОЩЕННЯ                |                                            |                                           |

#### ВУЛИЦІ ТА ДОРОГИ:

- |          |                         |                     |
|----------|-------------------------|---------------------|
| ІСНЮЮЧІ  | ПРОЕКТНІ                | МАГІСТРАЛЬНІ ВУЛИЦІ |
| ПРОЇЗДИ  | ОСНОВНІ ПІШОХІДНІ ШЛЯХИ | ВЕЛОСИПЕДНІ ДОРІЖКИ |
| ЕСТАКАДА |                         |                     |

#### ЕКСПЛІКАЦІЯ:

- ТОРГОВО-РОЗВАЖАЛЬНИЙ ЦЕНТР
- ЗОНА ВІДПОЧИНКУ
- СТОЯНКИ ЛЕГКОВОГО ТРАНСПОРТУ
- СТОЯНКИ ВАНТАЖНОГО ТРАНСПОРТУ
- СТОЯНКИ ДЛЯ МАЛОМОБІЛЬНИХ ГРУП НАСЕЛЕННЯ
- СМІТТЄЗБИРНИКИ

2017-133					
М.ВИШНЕВЕ КИЇВСЬКОЇ ОБЛАСТІ					
Зм.	Кільк.	Арк.	№ док.	Підп.	Дата
Гол.арх.інст.	Васильцова Т.О.				
Зав.від.	Петренко Н.І.				
Г.АП	Надточий Ю.В.				
Архітект. Іс.	Дозорещ Н.Л.				
Кер. групи	Давиденко І.В.				
ДЕТАЛЬНИЙ ПЛАН ТЕРИТОРІЇ ПІВНІЧНОЇ ТРАНСПОРТНОЇ РОЗВ'ЯЗКИ В М. ВИШНЕВЕ			Стадія	Кресл.	Аркушів
ПРОЕКТНИЙ ПЛАН М 1:500			ДІП	3	1
Державне підприємство "НДПІ Містобудування"					